



Data - 6 GIU. 2013

IL SEGRETARIO DELLA GIUNTA

Prot. n.

216143

Al Sig. Presidente
del Consiglio Regionale
Servizio Aula
Area Lavori Assemblea
Via della Pisana, 1301
00163 R O M A

PROPOSTA DI DELIBERAZIONE
Dichiara formalmente ricevibile
Assegnata all' 6^a Commission
Roma 14/6/2013
D'ordine del Presidente
Il Direttore del Servizio
Aula Commissioni
(Dott. Onofrio Orticello)

e, p.c.: Dipartimento Istituzionale
e Territorio
Direzione Regionale
Infrastrutture, Ambiente e
Politiche Abitative
Area Parchi e Riserve
Naturali
S E D E

Oggetto: Trasmissione decisione di giunta regionale
n. 2 del 5 giugno 2013 recante proposta di
deliberazione consiliare.

Per il seguito di competenza, si trasmette la
decisione di giunta regionale n.2 del 5 giugno 2013
concernente proposta di deliberazione consiliare:
"Approvazione del Piano della Riserva Naturale della Valle
dei Casali - Roma di cui all'art. 26 della Legge Regionale
6 ottobre 1997, n. 29 "Norme in materia di aree naturali
protette regionali" e successive modifiche ed
integrazioni".

(Vincenzo Gaulliani Caputo)

REGIONE LAZIO

GIUNTA REGIONALE

DEC. N. 2

DELIBERAZIONE N.






PROPOSTA N.


8510


DEL

DEL 31/05/2013



STRUTTURA	<i>Dipartimento:</i> DIPARTIMENTO ISTITUZIONALE E TERRITORIO			
PROPONENTE	<i>Direzione Regionale:</i> INFRASTRUTTURE, AMBIENTE E POLITICHE ABITATIVE			
	<i>Area:</i> PARCHI E RISERVE NATURALI			
Prot. n. _____ del _____				
OGGETTO: Schema di deliberazione concernente:				
Proposta di deliberazione consiliare concernente: Approvazione del Piano della Riserva Naturale della Valle dei Casali - Roma di cui all'art. 26 della Legge Regionale 6 ottobre 1997, n. 29 "Norme in materia di aree naturali protette regionali" e successive modifiche ed integrazioni.				
				
ASSESSORATO	INFRASTRUTTURE, POLITICHE ABITATIVE, AMBIENTE			
PROPONENTE				
DI CONCERTO	<i>Dipartimento:</i>			
	IL DIRETTORE DEL DIPARTIMENTO	L' ASSESSORE	IL DIRETTORE DEL DIPARTIMENTO	L' ASSESSORE
ALL'ESAME PREVENTIVO COMM.NE CONS.RE <input checked="" type="checkbox"/>				
COMMISSIONE CONSILIARE:		VISTO PER COPERTURA FINANZIARIA: <input type="checkbox"/>		
Data dell' esame:		Direzione Regionale Programmazione Economica, Infrastrutture, Patrimonio e Urbanistica Direttore:  IL DIRETTORE DELLA REGIONERIA		
con osservazioni <input type="checkbox"/>		Non comporta progetto di spesa		
con osservazioni <input type="checkbox"/>				
ISTRUTTORIA:		Data di ricezione <u>16.6.13 Prot. 122</u>		
				
IL RESPONSABILE DEL PROCEDIMENTO		IL DIRIGENTE COMPETENTE		


IL RESPONSABILE DEL PROCEDIMENTO


IL PRESIDENTE

DEC. N. 2

15 GIU. 2013



OGGETTO: Proposta di deliberazione consiliare concernente: Approvazione del Piano della Riserva Naturale della Valle dei Casali - Roma di cui all'art. 26 della Legge Regionale 6 ottobre 1997, n. 29 "Norme in materia di aree naturali protette regionali" e successive modifiche ed integrazioni.

LA GIUNTA REGIONALE

SU PROPOSTA dell'Assessore alle Infrastrutture, Politiche Abitative e Ambiente;

VISTO lo Statuto della Regione Lazio;

VISTA la Legge Regionale 18 febbraio 2002, n. 6 e ss.mm.ii.;

VISTO il Regolamento Regionale 6 settembre 2002, n. 1 e ss.mm.ii.;

VISTA la Legge Regionale 6 ottobre 1997, n. 29 e ss.mm.ii., che detta le norme in materia di aree naturali protette regionali, secondo le disposizioni della Legge 6 dicembre 1991, n. 394 e ss.mm.ii.;

VISTO l'art. 44 comma 1 della Legge Regionale 6 ottobre 1997, n. 29 e ss.mm.ii., con il quale viene istituita la Riserva Naturale della Valle dei Casali nel Comune di Roma;

VISTO l'art. 40 comma 1 della Legge Regionale 6 ottobre 1997, n. 29 e ss.mm.ii., con il quale è stato istituito l'Ente Regionale RomaNatura, gestore del Sistema delle Aree Naturali Protette nel Comune di Roma, tra cui anche la Riserva Naturale della Valle dei Casali;

VISTO l'art. 26 della Legge Regionale 6 ottobre 1997, n. 29 e ss.mm.ii., nel quale si stabiliscono i termini per la redazione e l'adozione del Piano da parte dell'Ente di Gestione;

VISTO, in particolare, l'art. 26 comma 2 della Legge Regionale 6 ottobre 1997, n. 29 e ss.mm.ii., che stabilisce che l'Ente di Gestione, con l'assistenza dell'Agenzia Regionale per i Parchi (A.R.P.), è tenuto ad adottare il Piano e trasmetterlo alla Regione;

CONSIDERATO che l'Ente di Gestione RomaNatura ha osservato le procedure previste dall'art. 26 della Legge Regionale 6 ottobre 1997, n. 29 e ss.mm.ii.;

PRESO ATTO che sono state effettuate riunioni congiunte tra RomaNatura e l'Agenzia Regionale per i Parchi per l'esame del Piano della Riserva Naturale della Valle dei Casali, ai sensi dell'art. 26 comma 2 della Legge Regionale 6 ottobre 1997, n. 29 e ss.mm.ii.;

PRESO ATTO che il Consiglio Direttivo dell'Ente Regionale RomaNatura, nella seduta dell'1 luglio 2002, con Deliberazione n. 23 "Adozione, ai sensi dell'art. 26 della Legge Regionale n. 29 del 6.10.1997, del Piano della Riserva Naturale della Valle dei Casali", che risulta approvato all'unanimità, ha adottato il Piano della Riserva Naturale della Valle dei Casali composto dai seguenti elaborati:

- Relazione illustrativa;
 - Normativa Generale del Sistema di Aree Naturali Protette dell'Ente Regionale RomaNatura;
 - Norme Tecniche di Attuazione della R.N.R. Valle dei Casali;
 - Schede Progetto;
 - Cartografia di Piano secondo la seguente numerazione e titoli:
 - Tav. 1 - Articolazione in zone della Riserva (scala 1:5000);
 - Tav. 2 - Perimetro e articolazione in zone su base catastale (scala 1:5000);
 - Tav. 3 - Individuazione delle aree contigue (scala 1:10.000);
 - Tav. 4 - Sistema e interventi per l'accessibilità e la fruizione della Riserva (scala 1:5000);
 - Tav. 5 - Interventi di riqualificazione ambientale, paesaggistica e di valorizzazione del patrimonio storico-artistico (scala 1:10.000);
 - Tav. 6 - Proprietà pubbliche presenti nella Riserva (scala 1:5000);
- Estratto degli studi propedeutici ai Piani delle Aree Naturali Protette dell'Ente Regionale RomaNatura, costituito da :
- Carta delle unità di paesaggio (scala 1:25.000);
 - Carta delle aree di interesse faunistico (scala 1:10.000);
 - Carta geomorfologica (scala 1:10.000);



16 GIU 2013

Carta geologica (scala 1:10.000);

Carta delle risorse storico-archeologiche e dei vincoli (scala 1:5.000);

Carta della vegetazione ed uso del suolo (scala 1:5.000);

Carta delle linee isofreatiche (scala 1:10.000);

TENUTO CONTO che l'Ente Regionale RomaNatura, con nota n. 932 del 05 febbraio 2003 ha trasmesso alla Regione Lazio copia in originale degli elaborati di Piano adottato (prot. n. 7472 del 20 novembre 2002), per gli adempimenti successivi;

CONSIDERATO che la Direzione Ambiente e Protezione Civile ha provveduto alla pubblicazione dell'avviso di deposito del Piano, in ottemperanza all'art. 26 comma 4 della L.R. 6 ottobre 1997, n. 29 e ss.mm.ii. su un quotidiano a diffusione regionale ("Corriere della Sera") del 28 marzo 2003;

CONSIDERATO che il Piano, in ottemperanza all'art. 26 comma 4 della Legge Regionale 6 ottobre 1997, n. 29 e ss.mm.ii., è stato depositato per quaranta giorni dal 28 marzo 2003 presso gli uffici della Regione Lazio, della Provincia di Roma, di RomaNatura e del Comune di Roma e che durante il suddetto periodo chiunque poteva prendere visione del Piano e presentare le eventuali osservazioni scritte all'Ente di Gestione;

PRESO ATTO che risultano pervenute all'Ente Regionale RomaNatura nei termini previsti dalla Legge Regionale 6 ottobre 1997, n. 29 e ss.mm.ii. n. 41 osservazioni al Piano presentate dai seguenti soggetti:

1. Azienda Agraria La Serenella s.r.l. (prot. n. 3350 del 29 aprile 2003);
2. Comitato Tutela e Difesa della Valle dei Casali (prot. n. 3438 del 5 maggio 2003);
3. Romano De Gennaro (prot. n. 3439 del 5 maggio 2003);
4. Associazione Verdi Ambiente e Società (prot. n. 3449 del 5 maggio 2003);
5. Regina Consorti, Giancarlo Meloni e Cynthia Villeggia (prot. n. 3450 del 5 maggio 2003);
6. Comune di Roma - Dipartimento VII (prot. n. 3461 del 5 maggio 2003);
7. Società Montelatio VI a r.l. (prot. n. 3480 del 6 maggio 2003);
8. Consorzio La Parrocchietta (prot. n. 3482 del 6 maggio 2003);
9. Rita Capriotti, Giulia Santini, Lorenzo, Rizziero, Maurizio, Giuseppe, Enrico, Maria Cristina, Mario, Augusto, Giuseppina, Gabriella, Matilde Gioacchini (Consorzio "La Parrocchietta") (prot. n. 3483 del 6 maggio 2003);
10. Casa di Cura Villa Emilia (prot. n. 3484 del 6 maggio 2003);
11. WWF (prot. n. 3490 del 6 maggio 2003);
12. Andrea Pulcini (prot. n. 3491 del 6 maggio 2003);
13. Società Aguglia a r.l. (prot. n. 3492 del 6 maggio 2003);
14. Società Cooperativa Agricola "Il Trattore" (prot. n. 3493 del 6 maggio 2003);
15. Società Cooperativa Valle dei Casali a r.l. (prot. n. 3494 del 6 maggio 2003);
16. Società Cooperativa Valle dei Casali a r.l. (prot. n. 3495 del 6 maggio 2003);
17. Società Cooperativa Valle dei Casali a r.l. (prot. n. 3496 del 6 maggio 2003);
18. Società Cooperativa Valle dei Casali a r.l. (prot. n. 3497 del 6 maggio 2003);
19. Società Cooperativa Valle dei Casali a r.l. (prot. n. 3498 del 6 maggio 2003);
20. Società Cooperativa Valle dei Casali a r.l. (prot. n. 3499 del 6 maggio 2003);
21. Anton Tschennett (prot. n. 3503 del 6 maggio 2003);
22. Nello Salvucci (prot. n. 3504 del 6 maggio 2003);
23. Impresa Venicio Verdicchio (prot. n. 3506 del 6 maggio 2003);
24. Società Edilmonte a r.l. (prot. n. 3507 del 6 maggio 2003);
25. Comitato di quartiere Monte delle Capre (prot. n. 3508 del 6 maggio 2003);
26. Maria Salvaggio e Luigi Aversa (prot. n. 3509 del 6 maggio 2003);
27. Fineuropa S.p.A. (prot. n. 3510 del 6 maggio 2003);
28. Comune di Roma - Municipio XVI (prot. n. 3512 del 6 maggio 2003);
29. Studio Lancia (prot. n. 3523 del 6 maggio 2003);
30. Country Club s.r.l., Tennis Club Le Rose s.r.l. e Tennis Club Gianicolo s.r.l.



31. Famiglie Ciufoli e Lucani (prot. n. 3526 del 7 maggio 2003);
 32. Graziella Brutti, Daniela, Fabio, Francesca Colombaroni, Alessia, Emiliano, Franco Di Cicco e Maria Carmela Di Palma (prot. n. 3539 del 7 maggio 2003);
 33. Paolo Battistelli (prot. n. 3541 del 7 maggio 2003);
 34. Collegio S. Isaia per le Missioni Maronite - Ordine Antoniano Maronita (prot. n. 3550 del 7 maggio 2003);
 35. Francesco Milea (prot. n. 3553 del 7 maggio 2003);
 36. Provincia Italiana della Congregazione delle Pie Discepolo del Divin Maestro e della Congregazione delle Pie Discepolo Divin Maestro (prot. n. 3554 del 7 maggio 2003);
 37. Associazione AS.SV.IN.TRA. (prot. n. 3555 del 7 maggio 2003);
 38. Tiber Kappadue s.r.l. (prot. n. 3556 del 7 maggio 2003);
 39. Gianfranco Giannangeli (prot. n. 3557 del 7 maggio 2003);
 40. Alfonso e Fiorenzo Cianfarini (prot. n. 3558 del 7 maggio 2003);
 41. Alfonso e Fiorenzo Cianfarini (prot. n. 3559 del 7 maggio 2003);
 41. Alfonso e Fiorenzo Cianfarini (prot. n. 3560 del 7 maggio 2003);

PRESO ATTO che risultano pervenute oltre i termini previsti ulteriori osservazioni;

PRESO ATTO che il Consiglio Direttivo dell'Ente Regionale RomaNatura ha approvato, con Deliberazione 16 febbraio 2004 n. 5 le controdeduzioni alle osservazioni pervenute nei termini contenute nel documento "Controdeduzioni alle osservazioni al Piano della Riserva Naturale Regionale della Valle dei Casali", parte integrante della stessa Deliberazione;

CONSIDERATO che, con nota del 30 settembre 2004 con prot. n. 5766, l'Ente Regionale RomaNatura ha trasmesso alla Direzione Regionale Ambiente e Protezione Civile il Piano controdedotto composto dai seguenti elaborati:

- Relazione illustrativa;
- Normativa Generale del Sistema di Aree Naturali Protette dell'Ente Regionale RomaNatura;
- Norme Tecniche di Attuazione della R.N.R. Valle dei Casali;
- Schede Progetto;
- Cartografia di Piano secondo la seguente numerazione e titoli:
 - Carta di confronto fra perimetro originario e proposto (scala 1:10.000);
 - Tav. 1 - Articolazione in zone della Riserva (scala 1:5000);
 - Tav. 2 - Perimetro ed articolazione in zone su base catastale (scala 1:5000);
 - Tav. 3 - Individuazione delle aree contigue (scala 1:10000);
 - Tav. 4 - Sistema e interventi per l'accessibilità e la fruizione della Riserva (scala 1:5000);
 - Tav. 5 - Interventi di riqualificazione ambientale, paesaggistica e di valorizzazione del patrimonio storico-artistico (scala 1:10.000);
 - Tav. 6 - Proprietà pubbliche presenti nella Riserva (scala 1:5000);
 - Carta delle istanze (scala 1:10.000);
 - Indirizzi strategici (scala 1:10.000);
 - Aree naturali protette e reti ambientali di appartenenza (scala 20.000);

CONSIDERATO che l'istruttoria tecnico-amministrativa del presente Piano è stata eseguita dalla Direzione Regionale Ambiente e dall'Area Copianificazione Territoriale ed Ambientale della Direzione Regionale Territorio e Urbanistica;

PRESO ATTO del documento "Parere alle osservazioni", redatto dalla Direzione Regionale Ambiente, relativo alle decisioni di accoglimento o rigetto delle osservazioni, trasmesse ai sensi dell'art. 26 comma 4 della Legge Regionale 6 ottobre 1997, n. 29 e ss.mm.ii.;

VISTO l'art. 26 comma 4 della Legge Regionale 6 ottobre 1997, n. 29 e ss.mm.ii., nel quale si prescrive che l'approvazione dei Piani delle aree naturali protette viene effettuata previo esame congiunto del Comitato Tecnico Scientifico per l'Ambiente e del Comitato Regionale per il Territorio;

VISTO il Voto dell'11 dicembre 2008, n. 154/2, reso in seduta congiunta, nel quale il Comitato Tecnico Scientifico per l'Ambiente e il Comitato Regionale per il Territorio hanno espresso parere

DEC. N. 2

11/11/13 

favorevole all'approvazione del Piano della Riserva Naturale della Valle dei Casali apportando modifiche ed integrazioni al Piano stesso;

RITENUTO necessario procedere all'approvazione del Piano della Riserva Naturale della Valle dei Casali, ai sensi dell'art. 26 comma 4 della Legge Regionale 6 ottobre 1997 n. 29 e ss.mm.ii., composto dai seguenti elaborati:

Allegato A - Elaborati costitutivi del Piano della Riserva Naturale della Valle dei Casali:


- A1 Relazione;
- A2 Norme Tecniche di Attuazione;
- A3 Schede progetto;
- A4 Tav. 1: Carta di confronto tra perimetro istitutivo e perimetro definitivo (scala 1:10.000);
- A5 Tav. 2: Perimetro su base catastale (scala 1:5.000);
- A6 Tav. 3: Aree contigue (scala 1:10.000);
- A7 Tav. 4: Articolazione in zone della Riserva (scala 1:5.000);
- A8 Tav. 5: Interventi di riqualificazione ambientale e paesaggistica e di fruizione della Riserva (scala 1:5000).

Allegato B - Estratto degli studi propedeutici ai Piani delle Aree Naturali Protette dell'Ente Regionale RomaNatura costituiti dalle seguenti carte tematiche:

- B1 Carta delle unità di paesaggio (scala 1:25.000);
- B2 Carta delle aree di interesse faunistico (scala 1:10.000);
- B3 Carta geomorfologica (scala 1:10.000);
- B4 Carta geologica (scala 1:10.000);
- B5 Carta delle risorse storico-archeologiche e vincoli (scala 1:5.000);
- B6 Carta della vegetazione ed uso del suolo (scala 1:5.000);
- B7 Carta delle linee isofreatiche (scala 1:10.000);

Allegato C - Parere alle osservazioni;


DELIBERA

 1. di adozzare e sottoporre all'esame del Consiglio Regionale la seguente proposta di Deliberazione consiliare concernente: Approvazione del Piano della Riserva Naturale della Valle dei Casali-Roma, ai sensi dell'art. 26 comma 4 della Legge Regionale 6 ottobre 1997, n. 29 "Norme in materia di aree naturali protette regionali" e ss.mm.ii., composto dai seguenti elaborati Allegati A, B e C, che formano anch'essi parte integrante e sostanziale della presente Deliberazione:

Allegato A - Elaborati costitutivi del Piano della Riserva Naturale della Valle dei Casali-Roma:

- A1 Relazione;
- A2 Norme Tecniche di Attuazione;
- A3 Schede progetto;
- A4 Tav. 1: Carta di confronto tra perimetro istitutivo e perimetro definitivo (scala 1:10.000);
- A5 Tav. 2: Perimetro su base catastale (scala 1:5.000);
- A6 Tav. 3: Aree contigue (scala 1:10.000);
- A7 Tav. 4: Articolazione in zone della Riserva (scala 1:5.000);
- A8 Tav. 5: Interventi di riqualificazione ambientale e paesaggistica e di fruizione della Riserva (scala 1:5000).


Allegato B - Estratto degli studi propedeutici ai Piani delle Aree Naturali Protette dell'Ente Regionale RomaNatura costituiti dalle seguenti carte tematiche:

- B1 Carta delle unità di paesaggio (scala 1:25.000);
- B2 Carta delle aree di interesse faunistico (scala 1:10.000);
- B3 Carta geomorfologica (scala 1:10.000);
- B4 Carta geologica (scala 1:10.000);
- B5 Carta delle risorse storico-archeologiche e vincoli (scala 1:5.000);
- B6 Carta della vegetazione ed uso del suolo (scala 1:5.000);



- B7 Carta delle linee isofreatiche (scala 1:10.000);

Allegato C - Parere alle osservazioni, relativo alle decisioni di accoglimento o rigetto delle osservazioni, trasmesse ai sensi dell'art. 26 comma 4 della Legge Regionale 6 ottobre 1997, n. 29 e ss.mm.ii.

IL PRESIDENTE DELLA REGIONE LAZIO, A NORMA DI LEGGE, IL SUO INTERO SCANTO IN NECESSITÀ CHE RISULTA 
 APPROVATO ALL'UNANIMITÀ);

IL CONSIGLIO REGIONALE

VISTO lo Statuto della Regione Lazio;

VISTA la Legge Regionale 18 febbraio 2002, n. 6 e ss.mm.ii.;

VISTO il Regolamento del Consiglio Regionale 29 gennaio 2003, n. 3 e ss.mm.ii.;

VISTA la Legge Regionale 6 ottobre 1997, n. 29 e ss.mm.ii., che detta le norme in materia di aree naturali protette regionali, secondo le disposizioni della Legge 6 dicembre 1991, n. 394 e ss.mm.ii.;

VISTO l'art. 44 comma 1 della Legge Regionale 6 ottobre 1997, n. 29 e ss.mm.ii., con il quale viene istituita la Riserva Naturale della Valle dei Casali nel Comune di Roma;

VISTO l'art. 40 comma 1 della Legge Regionale 6 ottobre 1997, n. 29 e ss.mm.ii. con il quale è stato istituito l'Ente Regionale RomaNatura, gestore del Sistema delle Aree Naturali Protette nel Comune di Roma, tra cui anche la Riserva Naturale della Valle dei Casali;

VISTO l'art. 26 della Legge Regionale 6 ottobre 1997, n. 29 e ss.mm.ii., nel quale si stabiliscono i termini per la redazione e l'adozione del Piano da parte dell'Ente di Gestione;

VISTO, in particolare, l'art. 26 comma 2 della Legge Regionale 6 ottobre 1997, n. 29 e ss.mm.ii., che stabilisce che l'Ente di Gestione, con l'assistenza dell'Agenzia Regionale per i Parchi (A.R.P.), è tenuto ad adottare il Piano e trasmetterlo alla Regione;

CONSIDERATO che l'Ente di Gestione RomaNatura ha osservato le procedure previste dall'art. 26 della Legge Regionale 6 ottobre 1997, n. 29 e ss.mm.ii.;

PRESO ATTO che sono state effettuate riunioni congiunte tra RomaNatura e l'Agenzia Regionale per i Parchi per l'esame del Piano della Riserva Naturale della Valle dei Casali, ai sensi dell'art. 26 comma 2 della Legge Regionale 6 ottobre 1997, n. 29 e ss.mm.ii.;

PRESO ATTO che il Consiglio Direttivo dell'Ente Regionale RomaNatura, nella seduta dell'1 luglio 2002 con Deliberazione n. 23 "Adozione, ai sensi dell'art. 26 della Legge Regionale n. 29 del 6.10.1997, del Piano della Riserva Naturale della Valle dei Casali", che risulta approvato all'unanimità, ha adottato il Piano della Riserva Naturale della Valle dei Casali composto dai seguenti elaborati:

- Relazione illustrativa;
- Normativa Generale del Sistema di Aree Naturali Protette dell'Ente Regionale RomaNatura;
- Norme Tecniche di Attuazione della R.N.R. Valle dei Casali;
- Schede Progetto;
- Cartografia di Piano secondo la seguente numerazione e titoli:
 - Tav. 1 - Articolazione in zone della Riserva (scala 1:5000);
 - Tav. 2 - Perimetro ed articolazione in zone su base catastale (scala 1:5000);
 - Tav. 3 - Individuazione delle aree contigue (scala 1:10.000);
 - Tav. 4 - Sistema e interventi per l'accessibilità e la fruizione della Riserva (scala 1:5000);
 - Tav. 5 - Interventi di riqualificazione ambientale, paesaggistica e di valorizzazione del patrimonio storico-artistico (scala 1:10.000);
 - Tav. 6 - Proprietà pubbliche presenti nella Riserva (scala 1:5000);
- Estratto degli studi propedeutici ai Piani delle Aree Naturali Protette dell'Ente Regionale RomaNatura, costituito da :
 - Carta delle unità di paesaggio (scala 1:25.000);
 - Carta delle aree di interesse faunistico (scala 1:10.000);
 - Carta geomorfologica (scala 1:10.000);
 - Carta geologica (scala 1:10.000);



Carta delle risorse storico-archeologiche e dei vincoli (scala 1:5.000);

Carta della vegetazione ed uso del suolo (scala 1:5.000);

Carta delle linee isofreatiche (scala 1:10.000);

TENUTO CONTO che l'Ente Regionale RomaNatura, con nota n. 932 del 05 febbraio 2003 ha trasmesso alla Regione Lazio copia in originale degli elaborati del Piano adottato (prot. n. 7472 del 20 novembre 2002), per gli adempimenti successivi;

CONSIDERATO che la Direzione Ambiente e Protezione Civile ha provveduto alla pubblicazione dell'avviso di deposito del Piano, in ottemperanza all'art. 26 comma 4 della L.R. 6 ottobre 1997, n. 29 e ss.mm.ii. su un quotidiano a diffusione regionale ("Corriere della Sera") del 28 marzo 2003;

CONSIDERATO che il Piano, in ottemperanza all'art. 26 comma 4 della Legge Regionale 6 ottobre 1997, n. 29 e ss.mm.ii., è stato depositato per quaranta giorni dal 28 marzo 2003 presso gli uffici della Regione Lazio, della Provincia di Roma, di RomaNatura e del Comune di Roma e che durante il suddetto periodo chiunque poteva prendere visione del Piano e presentare le eventuali osservazioni scritte all'Ente di Gestione;

PRESO ATTO che risultano pervenute all'Ente Regionale RomaNatura nei termini previsti dalla Legge Regionale 6 ottobre 1997, n. 29 e ss.mm.ii. n. 41 osservazioni al Piano presentate dai seguenti soggetti:

1. Azienda Agraria La Serenella s.r.l. (prot. n. 3350 del 29 aprile 2003);
2. Comitato Tutela e Difesa della Valle dei Casali (prot. n. 3438 del 5 maggio 2003);
3. Romano De Gennaro (prot. n. 3439 del 5 maggio 2003);
4. Associazione Verdi Ambiente e Società (prot. n. 3449 del 5 maggio 2003);
5. Regina Consorti, Giancarlo Meloni e Cynthia Villeggia (prot. n. 3450 del 5 maggio 2003);
6. Comune di Roma - Dipartimento VII (prot. n. 3461 del 5 maggio 2003);
7. Società Montelattino VI a r.l. (prot. n. 3480 del 6 maggio 2003);
8. Consorzio La Parrocchietta (prot. n. 3482 del 6 maggio 2003);
9. Rita Capriotti, Giulia Santini, Lorenzo, Rizziero, Maurizio, Giuseppe, Enrico, Maria Cristina, Mario, Augusto, Giuseppina, Gabriella, Matilde Gioacchini (Consorzio "La Parrocchietta") (prot. n. 3483 del 6 maggio 2003);
10. Casa di Cura Villa Emilia (prot. n. 3484 del 6 maggio 2003);
11. WWF (prot. n. 3490 del 6 maggio 2003);
12. Andrea Pulcini (prot. n. 3491 del 6 maggio 2003);
13. Società Aguglia a r.l. (prot. n. 3492 del 6 maggio 2003);
14. Società Cooperativa Agricola "Il Trattore" (prot. n. 3493 del 6 maggio 2003);
15. Società Cooperativa Valle dei Casali a r.l. (prot. n. 3494 del 6 maggio 2003);
16. Società Cooperativa Valle dei Casali a r.l. (prot. n. 3495 del 6 maggio 2003);
17. Società Cooperativa Valle dei Casali a r.l. (prot. n. 3496 del 6 maggio 2003);
18. Società Cooperativa Valle dei Casali a r.l. (prot. n. 3497 del 6 maggio 2003);
19. Società Cooperativa Valle dei Casali a r.l. (prot. n. 3498 del 6 maggio 2003);
20. Società Cooperativa Valle dei Casali a r.l. (prot. n. 3499 del 6 maggio 2003);
21. Anton Tschenett (prot. n. 3503 del 6 maggio 2003);
22. Nello Salvucci (prot. n. 3504 del 6 maggio 2003);
23. Impresa Venicio Verdicchio (prot. n. 3506 del 6 maggio 2003);
24. Società Edilmonte a r.l. (prot. n. 3507 del 6 maggio 2003);
25. Comitato di quartiere Monte delle Capre (prot. n. 3508 del 6 maggio 2003);
26. Maria Salvaggio e Luigi Aversa (prot. n. 3509 del 6 maggio 2003);
27. Fineuropa S.p.A. (prot. n. 3510 del 6 maggio 2003);
28. Comune di Roma - Municipio XVI (prot. n. 3512 del 6 maggio 2003);
29. Studio Lancia (prot. n. 3523 del 6 maggio 2003);
30. Country Club s.r.l., Tennis Club Le Rose s.r.l. e Tennis Club Gianicolo s.r.l. (prot. n. 3526 del 7 maggio 2003);



31. Famiglie Ciufoli e Lucani (prot. n. 3539 del 7 maggio 2003);
32. Graziella Brutti, Daniela, Fabio, Francesca Colombaroni, Alessia, Emiliano, Franco Di Cicco e Maria Carmela Di Palma (prot. n. 3541 del 7 maggio 2003);
33. Paolo Battistelli (prot. n. 3550 del 7 maggio 2003);
34. Collegio S. Isaia per le Missioni Maronite - Ordine Antoniano Maronita (prot. n. 3553 del 7 maggio 2003);
35. Francesco Milea (prot. n. 3554 del 7 maggio 2003);
36. Provincia Italiana della Congregazione delle Pie Discepoli del Divin Maestro e della Congregazione delle Pie Discepoli Divin Maestro (prot. n. 3555 del 7 maggio 2003);
37. Associazione AS.SV.IN.TRA. (prot. n. 3556 del 7 maggio 2003);
38. Tiber Kappadue s.r.l. (prot. n. 3557 del 7 maggio 2003);
39. Gianfranco Giannangeli (prot. n. 3558 del 7 maggio 2003);
40. Alfonso e Fiorenzo Cianfarini (prot. n. 3559 del 7 maggio 2003);
41. Alfonso e Fiorenzo Cianfarini (prot. n. 3560 del 7 maggio 2003);

PRESO ATTO che risultano pervenute oltre i termini previsti ulteriori osservazioni;

PRESO ATTO che il Consiglio Direttivo dell'Ente Regionale RomaNatura ha approvato, con Deliberazione 16 febbraio 2004, n. 5 le controdeduzioni alle osservazioni pervenute nei termini, contenute nel documento "Controdeduzioni alle osservazioni al Piano della Riserva Naturale Regionale della Valle dei Casali", parte integrante della stessa Deliberazione;

CONSIDERATO che, con nota con del 30 settembre 2004 con prot. n. 5766, l'Ente Regionale RomaNatura ha trasmesso alla Direzione Regionale Ambiente e Protezione Civile il Piano controdedotto composto dai seguenti elaborati:

- Relazione illustrativa;
- Normativa Generale del Sistema di Aree Naturali Protette dell'Ente Regionale RomaNatura;
- Norme Tecniche di Attuazione della R.N.R. Valle dei Casali;
- Schede Progetto;
- Cartografia di Piano secondo la seguente numerazione e titoli:
 - Carta di confronto fra perimetro originario e proposto (scala 1:10.000);
 - Tav. 1 - Articolazione in zone della Riserva (scala 1:5000);
 - Tav. 2 - Perimetro ed articolazione in zone su base catastale (scala 1:5000);
 - Tav. 3 - Individuazione delle aree contigue (scala 1:10000);
 - Tav. 4 - Sistema e interventi per l'accessibilità e la fruizione della Riserva (scala 1:5000);
 - Tav. 5 - Interventi di riqualificazione ambientale, paesaggistica e di valorizzazione del patrimonio storico-artistico (scala 1:10.000);
 - Tav. 6 - Proprietà pubbliche presenti nella Riserva (scala 1:5000);
- Carta delle istanze (scala 1:10.000);
- Indirizzi strategici (scala 1:10.000);
- Aree naturali protette e reti ambientali di appartenenza (scala 1:20.000);

CONSIDERATO che l'istruttoria tecnico-amministrativa del presente Piano è stata eseguita dalla Direzione Regionale Ambiente e dall'Area Copianificazione Territoriale ed Ambientale della Direzione Regionale Territorio e Urbanistica;

PRESO ATTO del documento "Parere alle osservazioni", redatto dalla Direzione Regionale Ambiente, relativo alle decisioni di accoglimento o rigetto delle osservazioni, trasmesse ai sensi dell'art. 26 comma 4 della Legge Regionale 6 ottobre 1997, n. 29 e ss.mm.ii.;

VISTO l'art. 26 comma 4 della Legge Regionale 6 ottobre 1997, n. 29 e ss.mm.ii., nel quale si prescrive che l'approvazione dei Piani delle aree naturali protette viene effettuata previo esame congiunto del Comitato Tecnico Scientifico per l'Ambiente e del Comitato Regionale per il Territorio;

VISTO il Voto dell'11 dicembre 2008, n. 154/2, reso in seduta congiunta, nel quale il Comitato Tecnico Scientifico per l'Ambiente e il Comitato Regionale per il Territorio hanno espresso parere

DEC. N. 2

PROV. ROMA



favorevole all'approvazione del Piano della Riserva Naturale della Valle dei Casali apportando modifiche ed integrazioni al Piano stesso;

RITENUTO necessario procedere all'approvazione del Piano della Riserva Naturale della Valle dei Casali-Roma, ai sensi dell'art. 26 comma 4 della Legge Regionale 6 ottobre 1997, n. 29 e ss.mm.ii., composto dai seguenti elaborati:

Allegato A - Elaborati costitutivi del Piano della Riserva Naturale della Valle dei Casali:

- A1 Relazione;
- A2 Norme Tecniche di Attuazione;
- A3 Schede progetto;
- A4 Tav. 1: Carta di confronto tra perimetro istitutivo e perimetro definitivo (scala 1:10.000);
- A5 Tav. 2: Perimetro su base catastale (scala 1:5.000);
- A6 Tav. 3: Aree contigue (scala 1:10.000);
- A7 Tav. 4: Articolazione in zone della Riserva (scala 1:5.000);
- A8 Tav. 5: Interventi di riqualificazione ambientale e paesaggistica e di fruizione della Riserva (scala 1:5000);

Allegato B - Estratto degli studi propedeutici ai Piani delle Aree Naturali Protette dell'Ente Regionale RomaNatura costituiti dalle seguenti carte tematiche:

- B1 Carta delle unità di paesaggio (scala 1:25.000);
- B2 Carta delle aree di interesse faunistico (scala 1:10.000);
- B3 Carta geomorfologica (scala 1:10.000);
- B4 Carta geologica (scala 1:10.000);
- B5 Carta delle risorse storico-archeologiche e vincoli (scala 1:5.000);
- B6 Carta della vegetazione ed uso del suolo (scala 1:5.000);
- B7 Carta delle linee isofreatiche (scala 1:10.000);

Allegato C - Parere alle osservazioni

DELIBERA

Le premesse sono parti integranti del presente atto;

- di approvare il Piano della Riserva Naturale della Valle dei Casali-Roma, ai sensi dell'art. 26 comma 4 della Legge Regionale 6 ottobre 1997, n. 29 e ss.mm.ii., composto dai seguenti elaborati Allegati A, B e C, che formano anch'essi parte integrante e sostanziale della presente Deliberazione:

Allegato A - Elaborati costitutivi del Piano della Riserva Naturale della Valle dei Casali-Roma:

- A1 Relazione;
- A2 Norme Tecniche di Attuazione;
- A3 Schede progetto;
- A4 Tav. 1: Carta di confronto tra perimetro istitutivo e perimetro definitivo (scala 1:10.000);
- A5 Tav. 2: Perimetro su base catastale (scala 1:5.000);
- A6 Tav. 3: Aree contigue (scala 1:10.000);
- A7 Tav. 4: Articolazione in zone della Riserva (scala 1:5.000);
- A8 Tav. 5: Interventi di riqualificazione ambientale e paesaggistica e di fruizione della Riserva (scala 1:5000).

Allegato B - Estratto degli studi propedeutici ai Piani delle Aree Naturali Protette dell'Ente Regionale RomaNatura costituiti dalle seguenti carte tematiche:

- B1 Carta delle unità di paesaggio (scala 1:25.000);
- B2 Carta delle aree di interesse faunistico (scala 1:10.000);
- B3 Carta geomorfologica (scala 1:10.000);
- B4 Carta geologica (scala 1:10.000);
- B5 Carta delle risorse storico-archeologiche e vincoli (scala 1:5.000);
- B6 Carta della vegetazione ed uso del suolo (scala 1:5.000);



11. 2013

DEC. N. 2

- B7 Carta delle linee isofreatiche (scala 1:10.000);

Allegato C - Parere alle osservazioni, relativo alle decisioni di accoglimento o rigetto delle osservazioni, trasmesse ai sensi dell'art. 26 comma 4 della Legge Regionale 6 ottobre 1997, n. 29 e ss.mm.ii.

La presente deliberazione comprensiva degli allegati sarà pubblicata sul Bollettino Ufficiale della Regione Lazio.

13