



**PARCO NATURALE REGIONALE
BRACCIANO - MARTIGNANO**

www.parcobracciano.it e-mail: info@parcobracciano.it

Sede: Via A. Saffi 4/a 00062 Bracciano (RM)

tel. 06 99806262-1 fax 06 99806268

C.F. 97195720582 P.IVA 09042331000

Settore Tecnico: Via Trieste, 2 tel./fax 06 99805906

Servizio Vigilanza: Via Zara, 1 tel./fax 06 99802242 329 2606693-687

DELIBERAZIONE DEL COMMISSARIO STRAORDINARIO

N. 08 Data 15.04.2013	OGGETTO: Adozione del Rapporto ambientale (VAS e Sintesi non tecnica) del Piano del Parco – Adozione del Piano del Parco Naturale Regionale di Bracciano – Martignano comprensivo di studi preliminari. –
---------------------------------	--

VISTA la Legge n.394/91 e ss.mm.ii.;

VISTA la Legge Regionale del Lazio n° 29/97 e s.m.i. sulle Aree Protette del Lazio, con particolare riferimento a quanto previsto dall'art. 3 comma 2;

VISTA la L.R. n.36/99 e ss.mm.ii. istitutiva del Parco di Bracciano – Martignano;

VISTO il vigente Statuto della Regione Lazio;

VISTO il Decreto del Presidente della Giunta Regionale del Lazio n°T0406 del 12.08.2010, trasmesso dalla Regione Lazio – Direzione Regionale Ambiente con nota Prot. n°190394 del 13.08.2010 e acclarato al Protocollo dell'Ente Parco n°3020 del 13.08.2010, con il quale Stefano Stefanelli è stato nominato Commissario Straordinario dell'Ente Parco Naturale Regionale di Bracciano – Martignano, subentrando nei compiti e nelle funzioni al Consiglio Direttivo decaduto in data 10.08.2010;

CONSIDERATO che l'Ente Parco è tenuto al deposito e alla trasmissione del Piano ai sensi della LR 29/97 e ss.mm.ii. e alla procedura di relativa Valutazione Ambientale Strategica ai sensi del D.Lgs. 152/06 e ss.mm.ii.;

VISTI gli "Elaborati a carattere archeologico" predisposti dal dott. Giuseppe Cordiano, pervenuti agli atti dell'Ente Parco con Prot. n°693 del 16.02.2010;

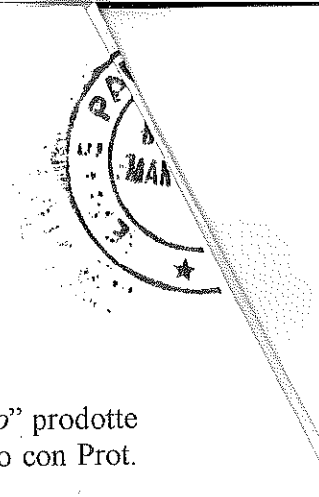
VISTA la documentazione di proposta di Piano del Parco – Seconda Fase predisposta dai redattori incaricati pervenuta agli atti dell'Ente Parco con Prot. n°829 del 23.02.2010 e recante "Piano del Parco Naturale Regionale di Bracciano-Martignano. Consegna elaborati conclusivi II Fase – Piano del Parco." da perfezionare a seguito del previsto impegno da parte dei redattori "ad assumere nella proposta di Piano del Parco, nel rispetto delle direttive, deliberazioni e norme vigenti, osservazioni ed integrazioni ovvero a motivarne il mancato recepimento in particolare provenienti da Direttore e/o Ufficio di Piano e/o Agenzia Regionale per i Parchi e/o coordinatore scientifico già incaricato del Piano di Gestione di ZPS/SIC, fatte comunque salve le rispettive competenze e funzioni del coordinatore arch. Alberto Durante e di eventuali consulenti incaricati della proposta di Piano, di Direttore, di Ufficio di Piano, di Presidente e Consiglio Direttivo del Parco in merito alla elaborazione, alla definizione, alla validazione e alla adozione della proposta di Piano del Parco. [...]" nonché ad assumere ovvero a controdedurre le osservazioni ed integrazioni pervenute e che perverranno in merito dal Presidente e dal Consiglio Direttivo;





**PARCO NATURALE REGIONALE
DI BRACCIANO - MARTIGNANO**

Via A. Saffi 4/a Bracciano (RM) 00062
tel. 06/99806262-1 fax 06/99806268
info@parcobracciano.it



CONSIDERATE le “*Controdeduzioni Alle Osservazioni Al Piano Del Parco*” prodotte dall’arch. Alberto Durante e dall’arch. Marcello Mari acquisite all’Ente Parco con Prot. n°1706 del 30.04.2010;

TENUTO CONTO degli elaborati di Piano aggiornati, prodotti e trasmessi dall’arch. Alberto Durante con nota Prot. n°2874 del 29.07.2010 ad oggetto “*Piano del Parco Naturale Regionale di Bracciano-Martignano – Consegna elaborati conclusivi II fase – PIANO DEL PARCO – Aggiornamento Maggio 2010*”;


VISTA la Deliberazione del Commissario Straordinario n°1 del 20.08.2010 recante “*Piano del Parco Naturale Regionale di Bracciano – Martignano e relativa Valutazione Ambientale Strategica. Adozione del Piano del Parco ai sensi della LR29/97 ess.mm.ii. e procedura di relativa Valutazione Ambientale Strategica ai sensi del D. Lgs. 152/06 e ss.mm.ii.*” ed ogni atto ad essa presupposto;

TENUTO CONTO di quanto previsto in merito all’attivazione della procedura di Valutazione Ambientale Strategica per i Piani delle Aree Naturali Protette, in special modo nella Nota della Regione Lazio – Direzione Regionale Ambiente e Cooperazione tra i Popoli – Area Impatto Ambientale acquisita con Protocollo dell’Ente Parco n°816 del 22.02.2010;

PRESO ATTO altresì della nota pervenuta dalla Regione Lazio – Direzione Regionale Ambiente e Cooperazione tra i Popoli – Area Valutazione Impatto Ambientale Prot. n°084438 del 31.03.2010 acquisita all’Ente Parco con Prot. n°1302 del 01.04.2010 avente ad oggetto “*Attivazione della procedura di Valutazione Ambientale Strategica per i Piani delle Aree Naturali Protette regionali di cui alla LR 29/97 e ss.mm.ii.*” nella quale si precisa tra l’altro che “*la VAS dovrà integrarsi alla procedura di approvazione nelle seguenti fasi:*

- *avvio della procedura di VAS (fase di scoping) tramite domanda presentata dall’Ente di Gestione, con rapporto preliminare e della Proposta/Schema di Piano prima della sua adozione;*
- *pubblicazione del Piano, del rapporto ambientale e della sintesi non tecnica ai sensi dell’art. 14 del D. Lgs. 152/06 e ss.mm.ii., da effettuarsi contestualmente alla pubblicazione del Piano prevista dall’art. 26 c. 4 della LR 29/1997 e ss.mm.ii., a cura dell’Ente di Gestione, a seguito dell’adozione del Piano;*
- *emissione da parte della Autorità Competente in materia di VAS del parere motivato ai sensi dell’art. 15 comma 1, del D. Lgs. 152/06 e ss.mm.ii., prima che intervega l’approvazione del Piano, secondo l’iter procedurale previsto dall’art. 26 della LR 29/97 e ss.mm.ii.”;*

CONSIDERATO che l’Ente Parco con propria nota Prot. n°3023 del 13.08.2010 ha inoltrato domanda alla Regione Lazio – Area Valutazione Impatto Ambientale per l’avvio della procedura di Valutazione Ambientale Strategica sul Piano del Parco ai sensi dell’art. 13 comma 1 D. Lgs. 152/06 e ss.mm.ii. (fase di *scoping*) con relativa proposta/schema di Piano del Parco e rapporto preliminare;



**PARCO NATURALE REGIONALE
DI BRACCIANO - MARTIGNANO**

Via A. Saffi 4/a Bracciano (RM) 00062
tel. 06/99806262-1 fax 06/99806268
info@parcobracciano.it

TENUTO CONTO dell'iter procedurale tecnico-amministrativo intercorso, effettuato dall'Autorità competente e da tutti i soggetti coinvolti per ogni aspetto di rispettiva competenza e conoscenza;

CONSIDERATO che il documento conclusivo di *scoping* espresso dall'Autorità competente, identificata ai sensi del D. Lgs. n°152/2006 nella Regione Lazio, è stato trasmesso all'Ente Parco, in qualità di Ente proponente/procedente, con Nota Prot.458159 del 24.10.2012, acclarata al Protocollo dell'Ente n°2948 del 24.10.2012, nella quale l'Autorità medesima ritiene conclusa la fase di consultazione preliminare ai sensi dell'art. 1, comma 1, del D. Lgs. n°152/2006 e ss.mm.ii.;

VISTA la nota dell'arch. Alberto Durante del 24.01.2013, acclarata al Prot. n°210 del 28.01.2013 dell'Ente, con la quale il professionista ha consegnato:

- il Rapporto Ambientale per il procedimento di Verifica Ambientale Strategica (VAS);
- il Rapporto Ambientale per il procedimento di Verifica Ambientale Strategica – Sintesi non tecnica,

in aggiornamento e integrazione di quanto già consegnato in data 18.06.2012 alla luce di quanto da ultimo emerso dalla citata Nota Prot.458159 del 24.10.2012;

VISTA la Deliberazione del Commissario Straordinario n°08 del 15.04.2013 recante *“Adozione del Rapporto ambientale (VAS e Sintesi non tecnica) del Piano del Parco – Adozione del Piano del Parco Naturale Regionale di Bracciano – Martignano”*;

CONSIDERATO che la Deliberazione di cui al precedente punto di premessa, per errore materiale, non comprendeva, tra i documenti oggetto dell'adozione, gli studi preliminari;

CONSIDERATO altresì che, per mero errore materiale, nell'indice della Relazione di Piano è stata erroneamente riportata tra le tavole propedeutiche alla zonizzazione la Tavola n°27 – la quale si configura non come proposta progettuale ma come sintesi valutativa – e che, pertanto, la Tavola medesima non deve essere ricompresa nel presente atto di adozione;

VALUTATO che si rende necessario provvedere all'adozione della Proposta di Piano del Parco facendo seguito a quanto disposto con Deliberazione del Commissario Straordinario n°01 del 20.08.2010 tenendo conto del Rapporto Ambientale e la Sintesi non tecnica (documenti che accompagneranno il Piano nelle fasi successive del procedimento fino all'approvazione del Piano stesso), composta dai seguenti documenti:


- Complessive n.34 (trentaquattro) tavole meglio individuate come segue:

Tav 33a “Perimetrazione CTR” - scala 1:10000 - 98,15 cm X 117,93 cm - 300dpi (4 tavole)
_33 a1
_33 a2
_33 a3
_33 a4



PARCO NATURALE REGIONALE
DI BRACCIANO - MARTIGNANO

Via A. Saffi 4/a Bracciano (RM) 00062
tel. 06/99806262-1 fax 06/99806268
info@parcobracciano.it



Tav 33b "Perimetrazione catastale" - 98,15 cm X 117,93 cm - scala 1:5.000 - 300dpi (14 tavole)

- _33 b1 (scala 1:4.299)
- _33 b2
- _33 b3
- _33 b4
- _33 b5
- _33 b6
- _33 b7
- _33 b8
- _33 b9
- _33 b10
- _33 b11
- _33 b12
- _33 b13
- _33 b14

Tav 34 "Articolazione in zone del Parco" - scala 1:10.000 - 98,15 cm X 117,93 cm - 40dpi (4 tavole)

- _34a
- _34b
- _34c
- _34d

Tav 34bis "Schema di carta archeologica" - scala 1:10.000 - 42 cm X 29,7 cm - 400 dpi (6 tavole)

Tav 35 "Progetti" - scala 1:10000 - 98,15 cm X 117,93 cm - 40dpi (4 tavole)

- _35a
- _35b
- _35c
- _35d


Tavv. 24; 25; 26; 26 bis "Elaborati propedeutici alla zonizzazione" (5 tavole)

Tavv. 28; 29; 30; 31 "I sistemi territoriali e le proposte" (4 tavole)

Tav 36 "Aree contigue" - scala 1:25.000 - 83,4 cm X 117,62 cm - 300dpi (1 tavola)

_36

- la *Relazione di Piano* con relativa appendice "*Il paesaggio vegetale del distretto sabatino*", di cui al Prot. n°829 del 23.02.2010;
- le *Norme tecniche di attuazione (NTA)* e relativo Allegato n°1, recante Progetti di territorio di cui al Prot. n°2874 del 29.07.2010;
- il *Repertorio Unità di Paesaggio* (Vol. 1 e Vol.2) di cui al Prot. n°2874 del 29.07.2010;



**PARCO NATURALE REGIONALE
DI BRACCIANO - MARTIGNANO**

Via A. Saffi 4/a Bracciano (RM) 00062
tel. 06/99806262-1 fax 06/99806268
info@parcobracciano.it

- lo *Schema di Carta Archeologica: relazione di accompagnamento agli elaborati cartografici (con tabella repertorio)* di cui al Prot. n°693 del 16.02.2010;
- la *Sintesi delle relazioni di settore*, di cui al Prot. n°829 del 23.02.2010;
- la *documentazione fotografica* di cui al Prot. n°829 del 23.02.2010; ;

RITENUTO di dover conferire mandato al Direttore ed agli Uffici dell'Ente di espletare tutti gli adempimenti giuridici, tecnici ed amministrativi all'uopo previsti dalla vigente normativa successivamente all'atto di adozione;

CONSIDERATO che la presente deliberazione non comporta alcun impegno di spesa per l'Ente Parco;

DELIBERA

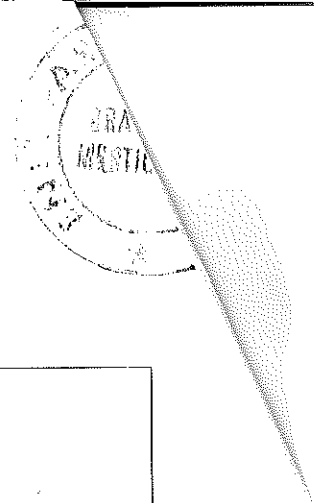
DI CONSIDERARE le premesse parte integrante e costitutiva della presente deliberazione;

DI ADOTTARE ai sensi della vigente normativa, per quanto espresso in premessa, il *Rapporto Ambientale* e la *Sintesi non tecnica* pervenuti al Prot. n°210 del 28.01.2013, documentazione che accompagnerà il Piano nelle fasi successive del procedimento fino all'approvazione del Piano stesso;

DI ADOTTARE ai sensi della vigente normativa, per quanto espresso in premessa, la Proposta del Piano del Parco Naturale Regionale di Bracciano – Martignano, come pervenuta al Prot. n°829 del 23.02.2010 e al Prot. n°2874 del 29.07.2010, facendo seguito a quanto disposto con Deliberazione del Commissario Straordinario n°01 del 20.08.2010, composta più precisamente dai seguenti documenti:

- Complessive n.34 (trentaquattro) tavole meglio individuate come segue:

Tav 33a "Perimetrazione CTR" - scala 1:10000 - 98,15 cm X 117,93 cm - 300dpi (4 tavole)
_33 a1
_33 a2
_33 a3
_33 a4
Tav 33b "Perimetrazione catastale" - 98,15 cm X 117,93 cm - scala 1:5.000 - 300dpi (14 tavole)
_33 b1 (scala 1:4.299)
_33 b2
_33 b3
_33 b4
_33 b5
_33 b6
_33 b7
_33 b8
_33 b9
_33 b10



_33 b11
_33 b12
_33 b13
_33 b14

Tav 34 "Articolazione in zone del Parco" - scala 1:10.000 - 98,15 cm X 117,93 cm - 40dpi (4 tavole)

_34a
_34b
_34c
_34d

Tav 34bis "Schema di carta archeologica" - scala 1:10.000 - 42 cm X 29,7 cm - 400 dpi (6 tavole)

Tav 35 "Progetti" - scala 1:10000 - 98,15 cm X 117,93 cm - 40dpi (4 tavole)

_35a
_35b
_35c
_35d

Tavv. 24; 25; 26; 26 bis "Elaborati propedeutici alla zonizzazione" (5 tavole)

Tavv. 28; 29; 30; 31 "I sistemi territoriali e le proposte" (4 tavole)

Tav 36 "Aree contigue" - scala 1:25.000 - 83,4 cm X 117,62 cm - 300dpi (1 tavola)

_36

- la *Relazione di Piano* con relativa appendice "*Il paesaggio vegetale del distretto sabatino*", di cui al Prot. n°829 del 23.02.2010;
- le *Norme tecniche di attuazione (NTA)* e relativo Allegato n°1, recante Progetti di territorio di cui al Prot. n°2874 del 29.07.2010;
- il *Repertorio Unità di Paesaggio* (Vol. 1 e Vol.2) di cui al Prot. n°2874 del 29.07.2010;
- lo *Schema di Carta Archeologica: relazione di accompagnamento agli elaborati cartografici (con tabella repertorio)* di cui al Prot. n°693 del 16.02.2010;
- la *Sintesi delle relazioni di settore*, di cui al Prot. n°829 del 23.02.2010;
- la *documentazione fotografica* di cui al Prot. n°829 del 23.02.2010;

DI DARE ATTO che la documentazione oggetto della presente adozione è stata elaborata in conformità delle previsioni del Piano di Gestione ZPS/SIC di Bracciano, adottato con Deliberazione del Consiglio Direttivo n°11 del 21.05.2009;

DI DARE MANDATO al Direttore ed agli Uffici dell'Ente di espletare tutti gli adempimenti giuridici, tecnici ed amministrativi all'uopo previsti dalla vigente normativa successivamente al presente atto di adozione;



*PARCO NATURALE REGIONALE
DI BRACCIANO - MARTIGNANO*


Via A. Saffi 4/a Bracciano (RM) 00062
tel. 06/99806262-1 fax 06/99806268
info@parcobracciano.it

DI TRASMETTERE copia della presente Deliberazione alla Regione Lazio;

DI CONSIDERARE la presente Deliberazione immediatamente esecutiva.


PARCO NATURALE REGIONALE
DI BRACCIANO - MARTIGNANO

Via A. Saffi 4/a Bracciano (RM) 00062
tel. 06/99806262-1 fax 06/99806268
info@parcobracciano.it



IL COMMISSARIO
Stefano Stefanelli

IL SEGRETARIO VERBALIZZANTE
dott. Paolo Giuntarelli



CERTIFICATO DI PUBBLICAZIONE

N°3146

Il Messo Notificatore
Avv. Gianluca Iosca

Addi 23.04.2013

Il Direttore f.f. del Parco
dott. Paolo Giuntarelli

