









### ZONIZZAZIONE E TIPI STRADALI

Aggiornato a seguito del parere di verifica di assoggettabilità a VAS espresso dall'Area VIA e VAS della Regione Lazio con determinazione n. 12913 del 17.12.2012

#### LEGENDA

..... confine comunale

#### Tipi stradali

-  strade tipo ST 04
-  strade tipo ST 08
-  strade tipo ST 12
-  strade tipo ST 16
-  strade tipo ST 20
-  strade tipo ST 24
-  strade tipo ST 28
-  strade tipo ST 32

#### Zone

-  zona A
- Zona B
  -  sottozona B1
  -  sottozona B2
  -  sottozona B3

 Beni di interesse storico- architettonico

 Aree soggette a vincoli paesaggistici

