







































**LEGENDA TAV. 34 ARTICOLAZIONE IN ZONE DEL PARCO (cfr criteri di zonizzazione)**

|  |  |
|--|--|
|      | <b>PERTIMETRO DEL PARCO</b>  |
|      | <b>LIMITI COMUNALI</b>   |
| <b>A. ZONE DI RISERVA INTEGRALE (L.R. 29/98, art. 26 c.1 lett. f.1)</b>              |  |
|      | A1 boschi, formazioni ripariali, reticolo ecologico, risorse idrogeologiche di eccezionale valore  |
|      | A2 acque interne, fasce di eccezionale valore  |
| <b>B. ZONE DI RISERVA GENERALE (L.R. 29/98, art. 26 c.1 lett. f.2)</b>               |  |
| <b>Tutela e riqualificazione del patrimonio boschivo e vegetazionale</b>             |  |
|      | B1 boschi, formazioni ripariali, reticolo ecologico, risorse idrogeologiche di rilevante valore  |
|      | B2 boschi soggetti al PAF dell'Università Agraria di Bassano   |
|      | B3 riconversione dei rimboschimenti di conifere  |
|      | B4 ricomposizione della vegetazione naturale mediante sviluppo spontaneo   |
|      | B5 pascoli   |
| <b>Tutela del patrimonio paesistico e idrogeomorfologico</b>                         |  |
|      | B6 piani di fondovalle dei crateri e delle forre   |
|      | B7 acque interne, fasce di rilevante valore  |
| <b>C. ZONE DI PROTEZIONE (L.R. 29/98, art. 26 c.1 lett. f.3)</b>                     |  |
|      | C1 Tutela delle acque interne  |
| <b>Mantenimento e ricomposizione del paesaggio agrario</b>                           |  |
|      | C2 protezione di complessi paesaggistici, morfologici, culturali di elevato valore   |
|      | C3 protezione di complessi paesaggistici, morfologici, culturali di elevato valore con trasferimento di cubatura (0,001 mc/mq)                   |
|    | C4 ricomposizione colturale del paesaggio agrario con trasferimento di cubatura (0,001 mc/mq)  |
|    | C5 protezione di complessi paesaggistici, morfologici, culturali di elevato valore con trasferimento di cubatura (0,0045 mc/mq, lotto min 50 ha) |
|    | C6 protezione di complessi paesaggistici, morfologici, culturali di elevato valore con trasferimento di cubatura (0,015 mc/mq lotto min 5 ha)    |
|    | C7 protezione di complessi paesaggistici, morfologici, culturali di elevato valore con trasferimento di cubatura (0,021 mc/mq lotto min 50 ha)   |
| <b>Protezione e fruizione delle rive dei laghi</b>                                   |  |
|    | C8 fasce costiere  |
| <b>D. ZONE DI PROMOZIONE ECONOMICA E SOCIALE (L.R. 29/98, art. 26 c.1 lett. f.4)</b> |  |
| <b>Riqualificazione ambientale</b>   |  |
|    | D1 delocalizzazione  |
|    | D2 rilocalizzazione  |

|  |  |
|--|--|
| <b>Conservazione, recupero e riqualificazione del patrimonio edilizio esistente e ricomposizione del paesaggio agrario</b>       |  |
|   | D3 conservazione e recupero del patrimonio edilizio esistente  |
|   | D4 conservazione, recupero e riqualificazione del patrimonio edilizio esistente con trasferimento di cubatura (ampliamenti del 20%)                    |
|   | D5 conservazione, recupero e riqualificazione del patrimonio edilizio esistente con ampliamenti del 20%  |
|   | D6 conservazione, recupero e riqualificazione del patrimonio edilizio esistente con ampliamenti del 20% e concentrazione di cubatura (0,001 mc/mq)     |
| <b>Ricomposizione del paesaggio perilacuale e promozione delle attività di fruizione</b>   |  |
|   | D7 nuove cubature finalizzate alla fruizione turistica (0,001 mc/mq, fasce dei laghi)  |
| <b>Promozione delle attività agricole - produttive e ricomposizione del paesaggio agrario</b>                                    |  |
|   | D8 ampliamenti del 20% e nuove cubature agricole ( 0,0045 mc/m, lotto min 50 ha)   |
|   | D9 ampliamenti del 20% e nuove cubature agricole ( 0,015 mc/mq, lotto min 50 ha)   |
|   | D10 ampliamenti del 20% e nuove cubature agricole ( 0,015 mc/mq, lotto min 5 ha)   |
|   | D11 ampliamenti del 20% e nuove cubature agricole ( 0,020 mc/mq, lotto min 50 ha)  |
| <b>Mitigazione e integrazione paesistica delle trasformazioni urbanistiche fatte salve o assentite dagli strumenti di tutela</b> |  |
|   | D 12 aree trasformabili secondo gli strumenti urbanistici attuativi approvati anteriormente alla data di pubblicazione dell'adozione del PTPR          |
|   | D 13 aree trasformabili discendenti dagli esiti delle controdeduzioni regionali alle osservazioni ai PTP approvati, non ricomprese nelle sottozone D12 |
|  | D13a Rigostano   |
|  | D13b Le Rose   |
|  | D13c Vallicella  |
|  | D13d Poggio delle Ginestre   |
|  | D13e Pontevecchio  |
|  | D13f La Lobbra   |
|  | D13g Vigna di Valle  |
|  | D13h Il Favaro   |
| <b>AREE DI RISPETTO</b>  |  |
|   | R1 Rispetto delle emergenze di rilevante interesse storico-monumentale, geomorfologico e/o panoramico-paesistico                                       |
|   | R2 Rispetto del lago di Bracciano  |
|   | R3 Rispetto dei corsi delle acque pubbliche  |
|   | R4 Rispetto del sistema idro-morfologico-vegetazionale   |
|   | R5 Rispetto delle sorgenti termominerali   |
|   | Complessi architettonici storico - monumentali   |
| Per quanto riguarda la tutela del patrimonio archeologico, cfr tav. 34 bis   |  |